

Commune de Queige

Departement de Savoie







Plan Local d'Urbanisme



Modification 2023









PIECE N°1

Vu et certifié conforme pour être annexé à la délibération du Conseil municipal en date du 05/04/2019 approuvant le PLU de Queige.
Le Maire de Queige.

Les zones urbaines

- Ua : Zone du noyau historique du centre
- Ub : Zone périphérique du bourg
- Uc : Zone de hameau
- Ui : Zone en assainissement individuel
- Ue : Zone d'activités économiques du plan Pilon
- UL : Zone de loisirs

Les zones agricoles et naturelles

- A : Zone à vocation agricole
- N : Zone naturelle
- NL : Zone naturelle de loisirs

Les autres éléments

- Exploitation agricole
- Chalet d'alpages
- Habitation isolée
- Ferme avec possibilité de changement de destination
- Bâtiment avec possibilité de changement de destination
- Orientation d'aménagement et de programmation
- Zone humide
- Emplacement réservé
- Corridor écologique (source SRCE)

Plan de Prévention des Risques naturels prévisibles 2010

- Zones non constructibles
- Zones dans lequel le bâti est limité à l'existant
- Zones de risques moyens
- Zones de risques faibles

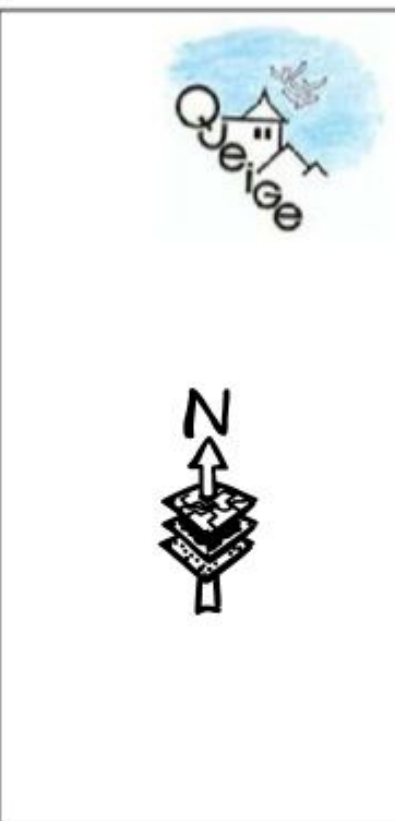
Secteur des Grand Barrioz : Etude PPR réalisée en 2017

- Glissement
- Ravinement

Captage d'alimentation en eau potable (source ARS)

- Périmètre immédiat
- Périmètre rapproché
- Périmètre éloigné

Tableau des emplacements réservés				
Numéros	Désignation des opérations	Bénéficiaires	N° des parcelles	Surfaces en m²
ER1	Agrandissement du parking actuel	Commune	1491,1492,1493,1796	1030
ER2	Restructuration	Commune	1541,1543	322
ER3	Aménagement parking	Commune	2223,2140,2182	508
ER4	Chauffière	Commune	1555,1556	254
ER5	Bâtiment industriel communal	Commune	2627	2302
ER6	Aménagement parking	Commune	1245,1475,1711,2204,2205,2055,2146,2147,2148	8884
ER7	Aménagement parking	Commune	268,268A,1313	293
ER8	Aire de co-courtoise	Commune	212,1716	1006
ER9	Aménagement voirie	Commune	2188,1189	524
ER10	Aménagement voirie	Commune	2203	249
ER11	Aménagement voirie	Commune	1591,1482	60
ER12	Aménagement parking	Commune	203,205	849
ER13	Aménagement parking	Commune	2131,2200	275
ER14	Aménagement parking	Commune	2131,2200	603
ER15	Station d'épuration	Commune	194	1782
ER16	Aménagement parking	Commune	2448	632
ER17	Aménagement parking	Commune	1307	197
ER18	Aire de retournement pour cars et camions	Commune	1423	671
ER19	Deux places réservées Vélos et écoparc	Commune	877	25



Plan Local d'Urbanisme



Modification 2023









0 125 250 500 Mètres




**PIECE N°1**

Vu et certifié conforme pour être annexé à la délibération du
Conseil municipal en date du 05/04/2019 approuvant le PLU
de Queige.
Le Maire de Queige.










Les zones urbaines

-  Ua : Zone du noyau historique du centre
-  Ub : Zone périphérique du bourg
-  Uc : Zone de hameau
-  Ui : Zone en assainissement individuel
-  Ue : Zone d'activités économiques du plan Pilon
-  UL : Zone de loisirs





Les zones agricoles et naturelles

-  A : Zone à vocation agricole
 N : Zone naturelle
 NL : Zone naturelle de loisirs

Les autres éléments

-  Exploitation agricole
-  Chalet d'alpages
-  Habitation isolée
-  Ferme avec possibilité de changement de destination
-  Bâtiment avec possibilité de changement de destination
-  Orientation d'aménagement et de programmation
-  Zone humide
-  Emplacement réservé
-  Corridor écologique (source SRCE)




Plan de Prévention des Risques naturels prévisibles 2010

-  Zones non constructibles
-  Zones dans lequel le bâti est limité à l'existant
-  Zones de risques moyens
-  Zones de risques faibles

Secteur des Grand Barrios : Etude PPR réalisée en 2017

- Glissement
- Ravinement

Captage d'alimentation en eau potable (source ARS)

-  Périmètre immédiat
 Périmètre rapproché
 Périmètre éloigné

Numéros	Désignation des opérations	Bénéficiaires	N° de parcelles	Surfaces (m²)
ER1	Aménagement de parking actuel	Commune	19' 140, 149, 1796	1005
ER2	Restructuration	Commune	1541,153	322
ER3	Aménagement parking	Commune	2322, 240, 2162	508
ER4	Chauffe-eau	Commune	1551, 195	262
ER5	Bâtiment industriel	Commune	2497	2302
ER6	Aménagement parking	Commune	1344,611, 2112, 2098, 2095, 1166, 1163, 1158	8884
ER7	Aménagement parking	Commune	268, 294, 1312	295
ER8	Art de la cochléologie	Commune	212, 172, 1729	1676
ER9	Aménagement voirie	Commune	2186, 2139	624
ER10	Aménagement voirie	Commune	2442	245
ER11	Aménagement voirie	Commune	1397, 1402	60
ER12	Aménagement parking	Commune	208	669
ER13	Aménagement parking	Commune	209, 205	275
ER14	Aménagement parking	Commune	2111, 2430	843
ER15	Station d'épuration	Commune	1296	1762
ER16	Aménagement parking	Commune	2498	610
ER17	Aménagement parking	Commune	1307	197
ER18	Art de l'écoulement pour sacs et canots	Commune	1423	671
ER19	Deux places réservées pour vélos direction	Commune	877	25